



La Roquette-sur-Siagne

LOCALISATION DES MESURES 3 juillet - 13 août 2009

La Roquette sur Siagne est située au fond de la vallée de la Siagne, en amont de l'aéroport. La partie est du territoire communal, à flanc de colline, est dans l'axe de la piste principale de l'aéroport. La commune a choisi de réaliser les mesures dans le quartier des Roches. Les aéronefs passent à la verticale du point de mesures.



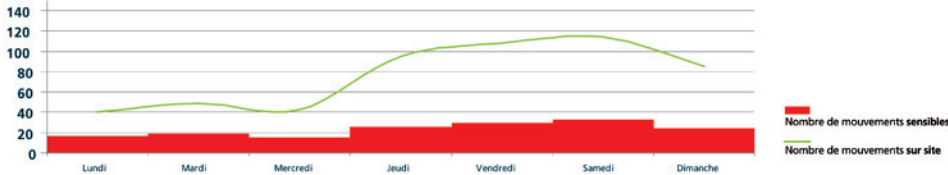
TABLEAU/INDICATEURS/VALEURS

	Indicateurs	Valeurs
Global 24h	Nombre total de mouvements	3 452
	Nombre de mouvements sensibles	1 273
	Ratio	37%
	Durée des mouvements sensibles / Jour	11 ^{min} 13 ^s

	Indicateurs	Valeurs
Lden dB(A)	Moyen toutes sources	56,2
	Moyen hors activité aéroport	55,2
	Apport activité aéroport	1,0

GRAPHE DES MESURES / SEMAINE 28 (06/07 au 12/07)

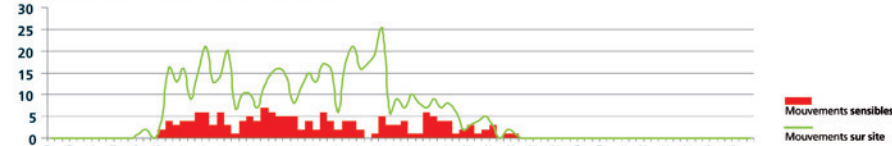
RÉPARTITION DES MOUVEMENTS SUR LA SEMAINE



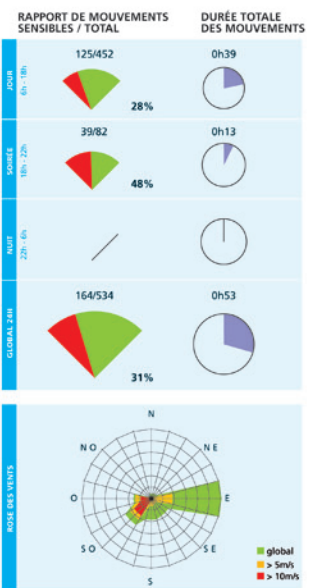
NIVEAU Lden dB(A)



RÉPARTITION DES MOUVEMENTS SUR LA JOURNÉE

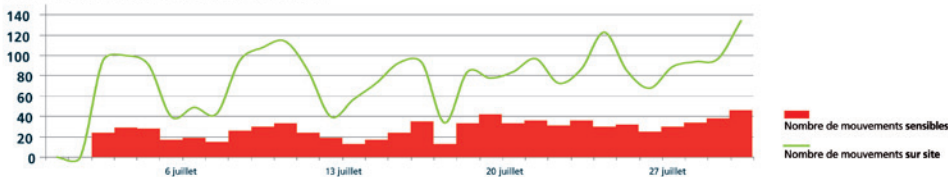


RAPPORT D'ACTIVITÉ

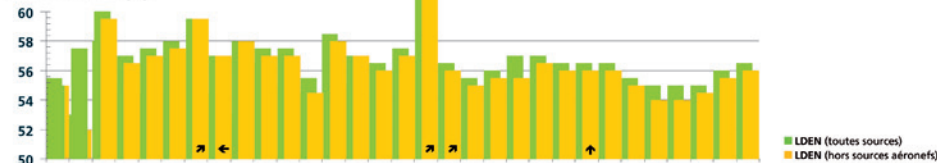


GRAPHE DES MESURES / 1^{ER} AU 31 JUILLET 2009

RÉPARTITION DES MOUVEMENTS DANS LE MOIS



NIVEAU Lden dB(A)



RÉPARTITION DES MOUVEMENTS DANS LA JOURNÉE



RAPPORT D'ACTIVITÉ

